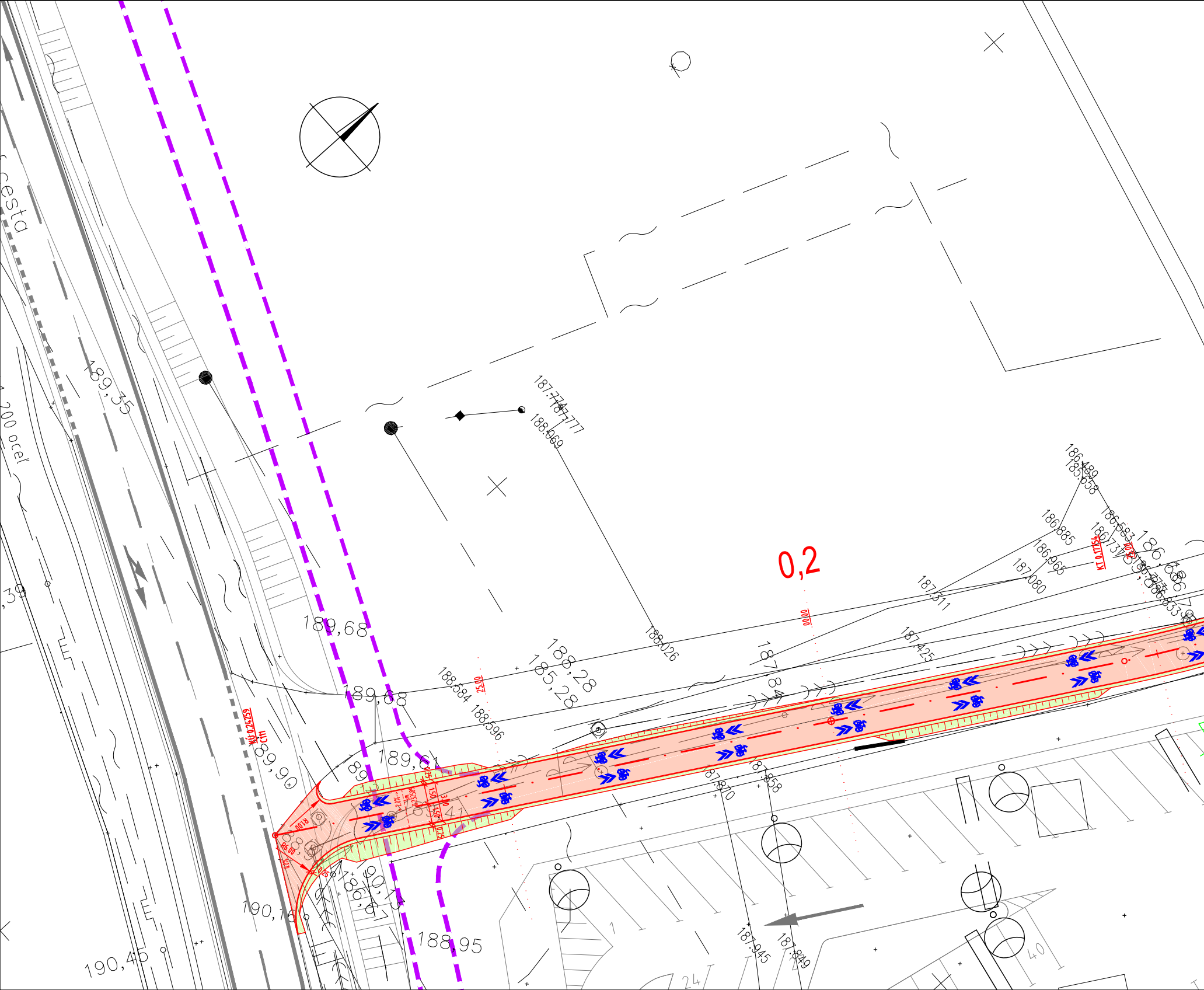
cesta
200 oceľ
189,35
189,68
189,68
189,61
189,90
190,16
190,45
188,95
0,2
187,774
187,777
188,069
188,28
185,28
188,584
188,596
188,026
187,84
187,311
187,425
186,480
185,658
186,885
186,965
187,080
186,583
186,173
186,86
KT 0,17754
25,00
00,00
KÚ 0,24259
C111
R1,00
R6,00
0,25
1,50
3,00
2,0%
0,0%
187,870
187,858
187,845
187,849
24
40
1

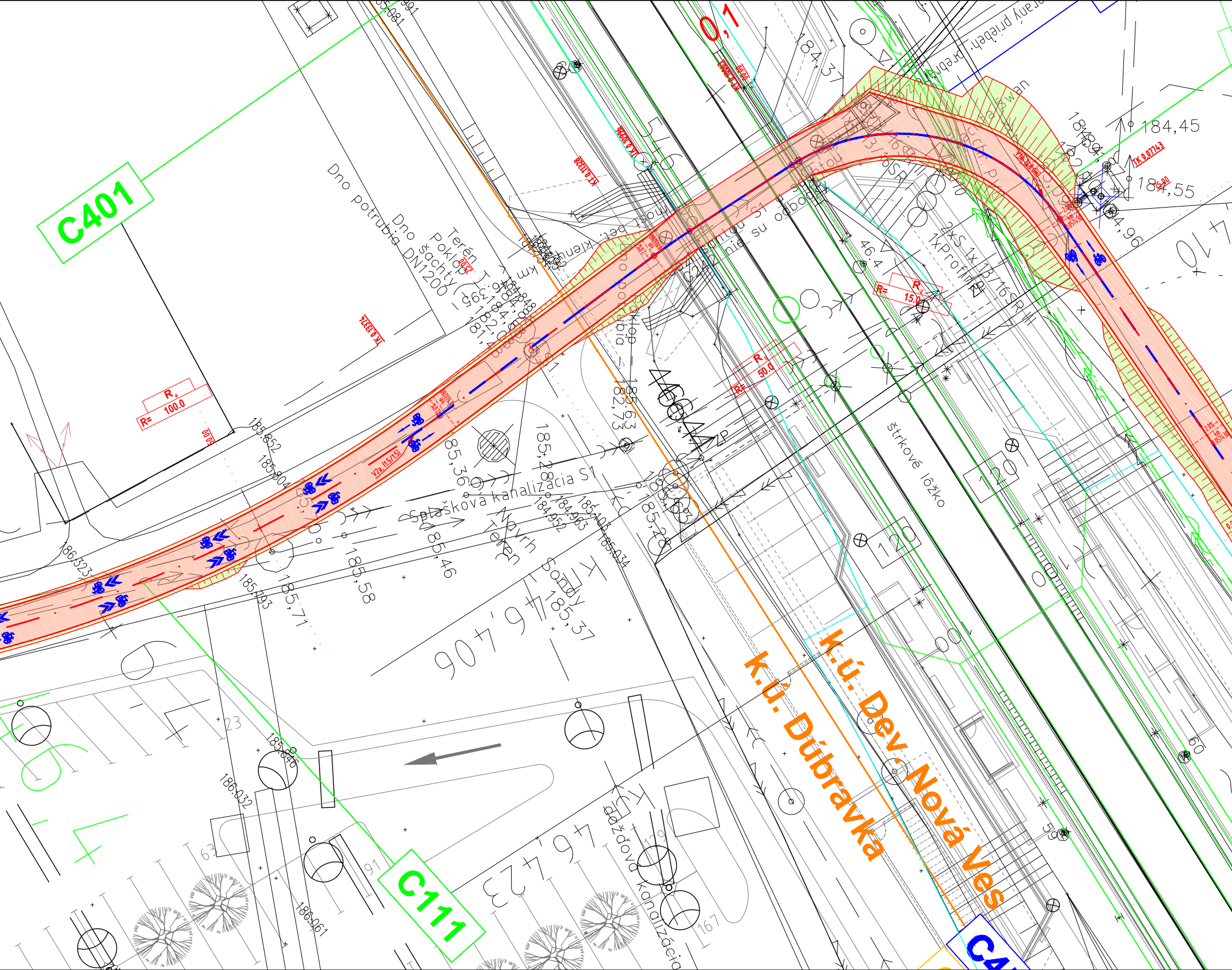
C401
C111
C4
0,1
Dno potrubia DN1200
Dno šachty
Poklop
Terén
Splašková kanalizácia S1
Terén
Vrch
Sondy
štrkové lôžko
2xS 1x 13/16SR
1xProfil
R4 R= 100.0
R2 R= 15.0
R3 R= 50.0
TK 0.13374
KT 0.11328
TK 0.10996
KT 0.10003
TK 0.07743
V2a (15/15)
2.0%
km 0.057430
km 0.132800
25.00
15.00
184,45
184,55
184,96
184,37
185,852
185,604
185,37
185,58
185,71
185,46
185,63
182,73
185,193
185,034
185,28
184,963
184,952
186,032
185,846
186,061
186,323
ranty priebeh
K.Ú. Dev. Nová Ves
K.Ú. Dúbravka
dažďová kanalizácia
46.4
4/10
46,406
46,423
23
63
91
167
60
50
120

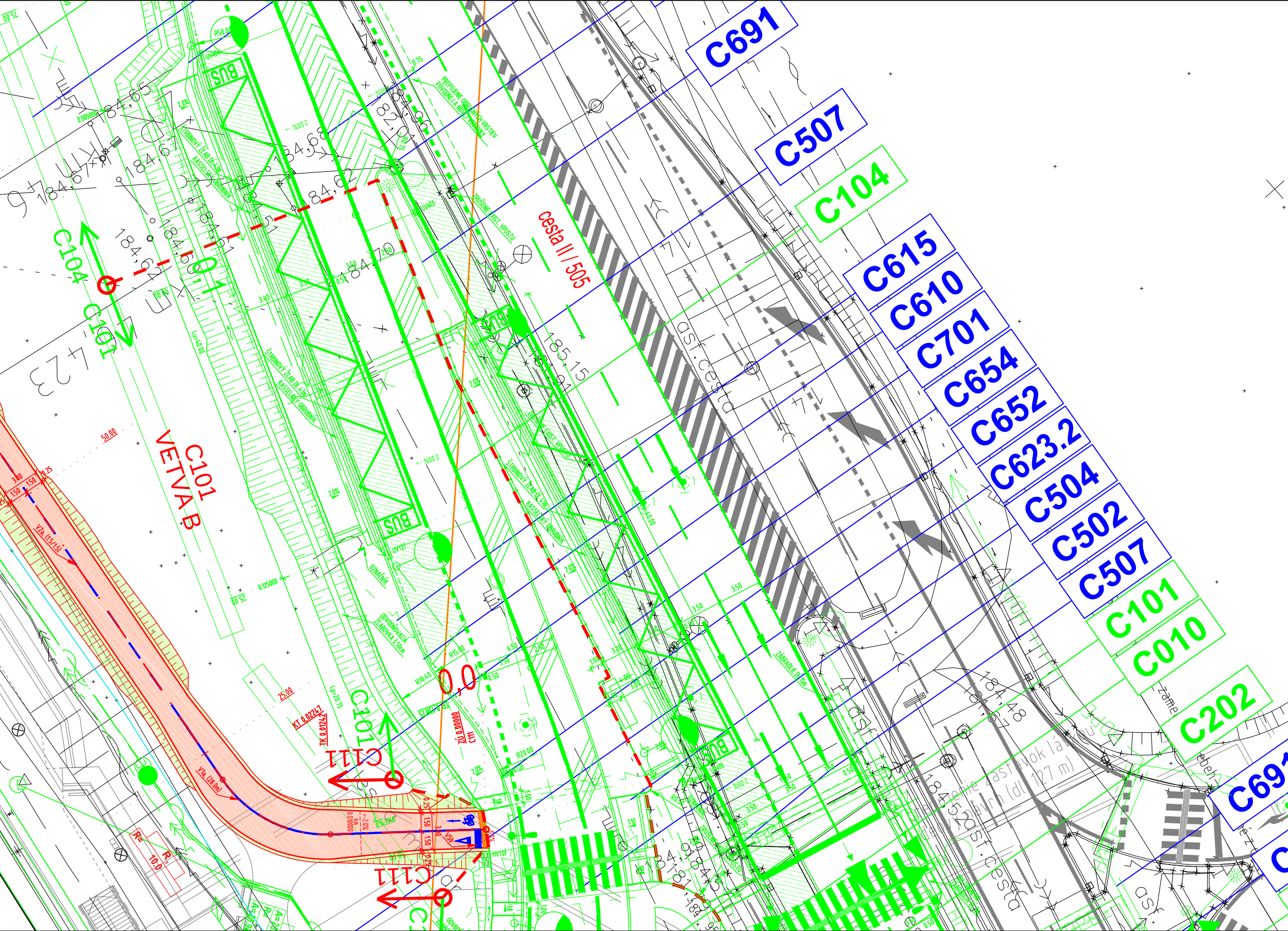
C691
C507
C104
C615
C610
C701
C654
C652
C623.2
C504
C502
C507
C101
C010
C202
C69
cesta II / 505
C101
VETVA B
C104
C101
C111
C111
C101
asf. cesta
BUS
BUS
BUS
BUS
0,0
184,65
184,67
184,62
184,68
184,70
184,61
185,15
184,48
ŠTRBINOVÝ ŽLAB
KASSELSKÝ OBRUBNÍK
ZÁBRADLIE
OZNAČNÍK
50,00
25,00
2,0%
3,50
R=10,0

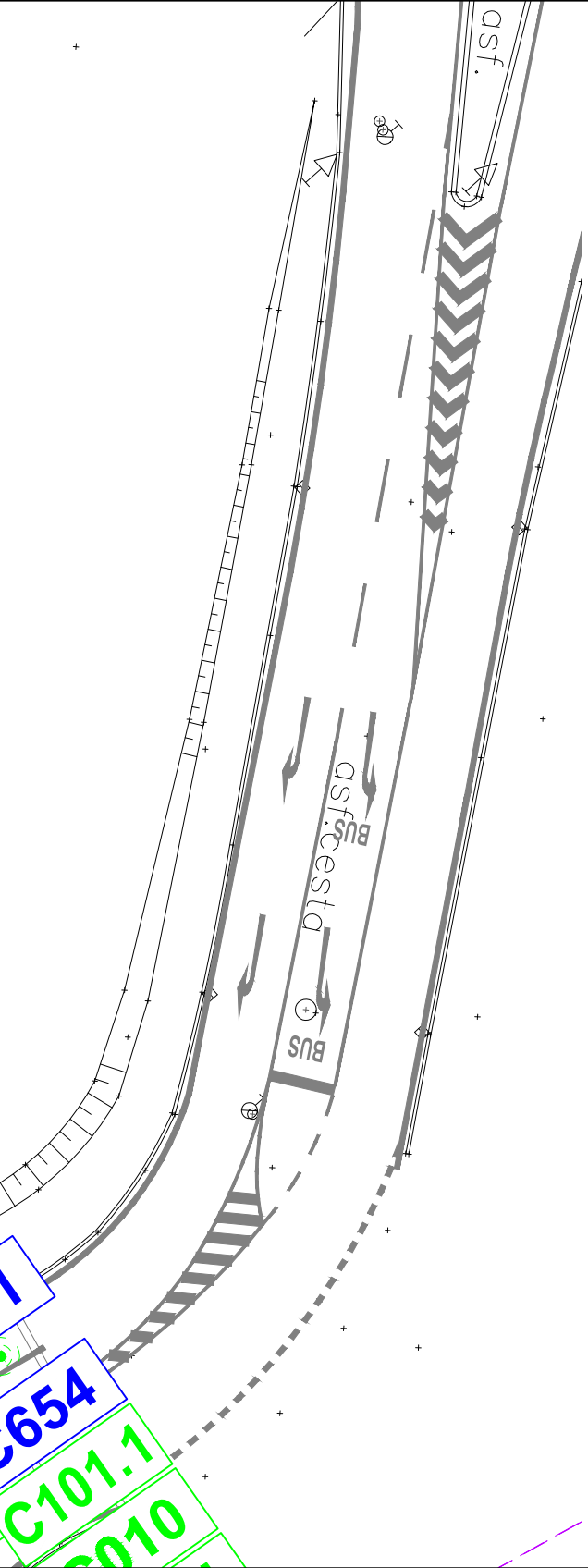
asf.
BUS
asf.cesta
BUS
C654
C101.1
C010

LEGENDA:

EXISTUJÚCI STAV:

- TRIGONOMETRICKÝ, POLYGÓNOVÝ BOD
- BOD TECHNICKEJ NIVELÁCIE
- PODROBNÝ BOD
- BOD PK-STAVU
- BOD EN-STAVU
- BOD NOVÉHO STAVU
- MEDZNIK NOVÉHO STAVU
- MEDZNÍK, HRANIČNÝ BOD
- JEDNOTLIVÝ STROM
- IHLIČNATÝ STROM
- LISTNATÝ STROM
- LISTNATÝ STROM
- KRÍK
- PREDMET MALÉHO ROZSAHU
- STRED PREDMETU MALÉHO ROZSAHU
- POMNÍK, SOCHA
- VÝKLADNÁ SKRIŇA
- SVETELNÉ NÁVESTIE
- STANIČNÍK
- ZASTÁVKA VEREJNEJ DOPRAVY
- SVETELNÝ SIGNÁL
- MIESTNA TABUĽA

- DOPRAVNÁ ZNAČKA
- STĹP, STOŽIAR
- PRIEHRADOVÝ STOŽIAR
- DREVENÝ STĹP
- BETÓNOVÝ STĹP
- KOVOVÝ STĹP TRAKČNÝ
- BETÓNOVÝ STĹP TRAKČNÝ
- HYDRANT NADZEMNÝ
- HYDRANT PODZEMNÝ
- UZÁVER
- UZÁVER PLYNOVODU
- ORIENTAČNÝ STĹPIK
- VPUSŤ
- SIEŤOVÝ REGULÁTOR
- ODFUKOVACIA RÚRA
- SVIETIDLO NA STOŽIARI
- KÁBELOVÁ SPOJKA
- ELEKTRÁREŇ
- ROZDEĽOVACIA SKRIŇA
- ROZDEĽOVACIA SKRIŇA MALÁ
- TRANSFORMAČNÁ STANICA

- HLÁSIČ VB
- STUDŇA
- ŠACHTA BEZ ROZLÍŠENIA
- VODOMERNÁ ŠACHTA
- KANALIZAČNÁ ŠACHTA
- ARMATÚRNA ŠACHTA
- VRT
- SONDA VRTANÁ
- VÝŠKA VODOROVNEJ HRANY
- DREVENÝ PLOT
- DRÔTENÝ, KOVOVÝ PLOT
- ŽIVÝ PLOT
- MUROVANÝ PLOT
- OPORNÝ MÚR
- ZVODIDLO
- ZÁBRADLIE
- SILNOPRÚD NADZ.
- SILNOPRÚD VN NADZ.
- SILNOPRÚD VVN NADZ.
- TELEFÓN NADZ.
- SIEŤ RURA NADZ.

- OCHRANNÉ PÁSMO DRÁHY
- KATASTRÁLNE HRANICE
- STAV KN
- STAV PK
- EXISTUJÚCE VODOROVNÉ DOPRAVNÉ ZNAČENIE
- ● KS-1 SONDY

VÝHĽADOVÉ INVESTÍCIE

- CYKLOTRASA "DÚBRAVSKÁ RADIÁLA"
- PREDĹŽENIE ELEKTRIČKOVEJ TRATE DÚBRAVKA - DEVÍNSKA NOVÁ VES (ŽEL. STANICA - I. ETAPA) - VÝHĽAD (TŠ, r. 2010)
- TIOP LAMAČSKÁ BRÁNA (DUR, r. 2015)

RIEŠENÁ STAVBA DOPRAVNÉHO PREPOJENIA II/505 S MČ DÚBRAVKA

- RIEŠENÝ STAVEBNÝ OBJEKT
- CYKLOTRASA
- STAVEBNÉ ÚPRAVY PRE NEVIDIACICH - VAROVNÝ PÁS
- BETÓNOVÝ OBRUBNÍK
- ZATRÁVNENIE SVAHOV

- VODOROVNÉ DOPRAVNÉ ZNAČENIE STAVEBNÉHO OBJEKTU
- SÚVISIACE STAVEBNÉ OBJEKTY
- VODOROVNÉ DOPRAVNÉ ZNAČENIE SÚVISIACICH STAVEBNÝCH OBJEKTOV
- PRELOŽKY INŽINIERSKYCH SIETÍ DOPRAVNÉHO PREPOJENIA II/505 S MČ DÚBRAVKA
- PROVIZÓRNY ŽELEZNIČNÝ MOST (C801)

ZMENY DOKUMENTÁCIE

Zmena				
	Index:	Dátum:	Meno - Podpis:	Text zmeny:

REMING CONSULT A.S.

RIEŠENÁ ZÓNA

Nové dopravné prepojenie II/505 s MČ Dúbravka

PRACOVNÉ
OZNAČENIE
ÚZEMIA

C

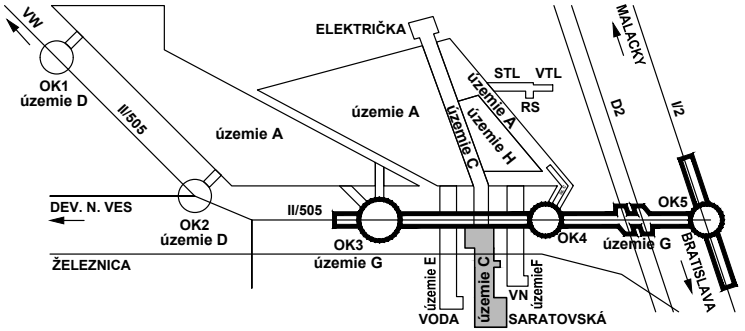
VW
OK1
územie D
II/505
územie A
ELEKTRIČKA
územie A
STL
VTL
RS
územie A
územie H
územie C
MALACKY
D2
I/2
DEV. N. VES
OK2
územie D
II/505
OK3
územie G
ŽELEZNICA
OK4
OK5
územie G
BRATISLAVA
územie E
VODA
územie C
VN
územieF
SARATOVSKÁ

Manažér projektu:	Ing. Ján Kušnír	
Hlavný inžinier projektu:	Ing. Marek Šmelík	Šmelík
Zodpovedný projektant objektu:	Ing. Marek Šmelík	Šmelík
Navrhol - vypracoval:	Ing. Marek Šmelík	Šmelík
Kontroloval:	Ing. Vladimíra Rožoková	

REMING CONSULT A.S.

Trnavská cesta 27, 831 04 BRATISLAVA

Generálny riaditeľ:
Ing. Slavomír Podmanický

Miesto stavby: Bratislava	Okres: Bratislava IV

Investor - stavebník:

Stavba:
NOVÉ DOPRAVNÉ PREPOJENIE II/505 S MČ DÚBRAVKA

Objekt (súbor): C111
Komunikácia pre cyklistov

Zákazkové číslo:	1514
Dátum:	11/2015
Stupeň - účel:	DSP
Počet A4:	8XA4 (8/1)
Mierka:	1:250
Časť: E	Súprava:
Príloha: 2	

Názov prílohy: Situácia

Digitálny názov prílohy: 1514_DSP_C111_02_Situacia.dwg